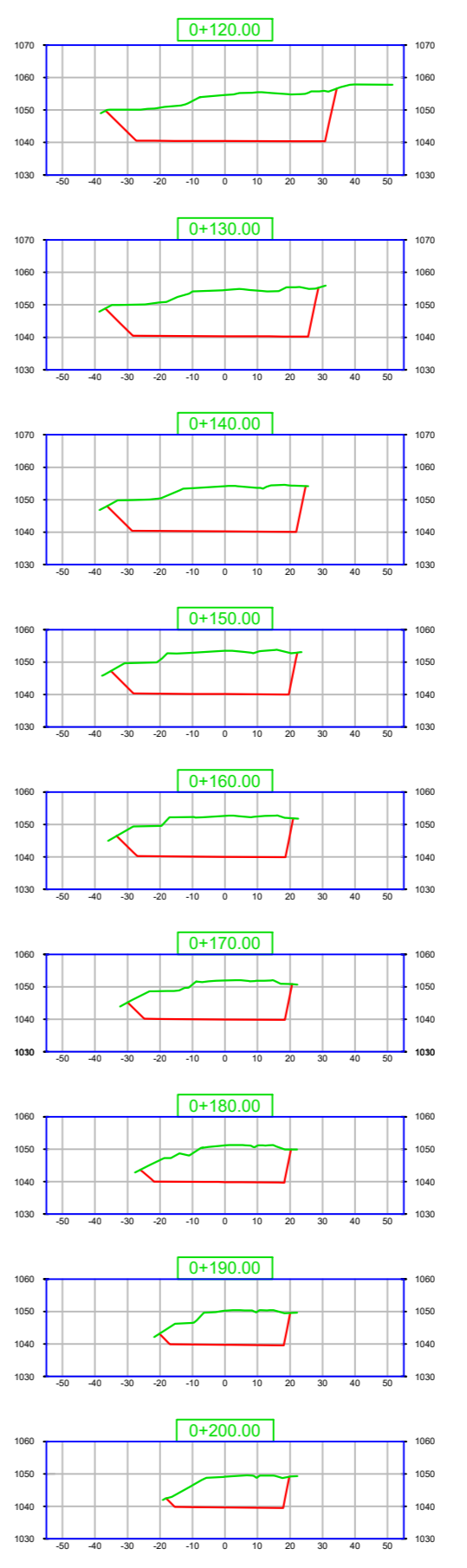
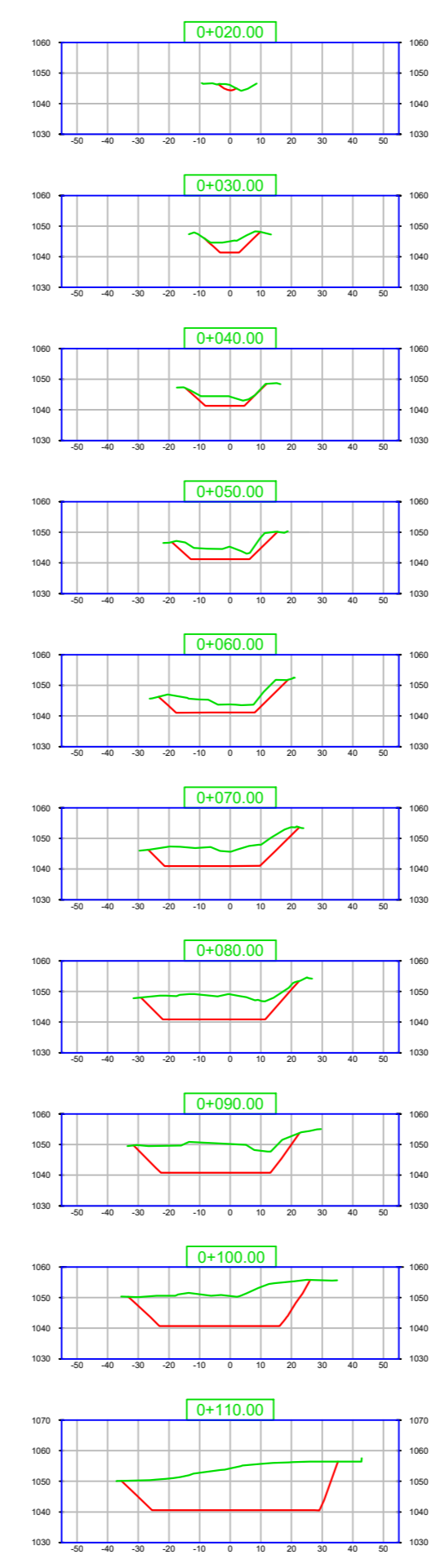
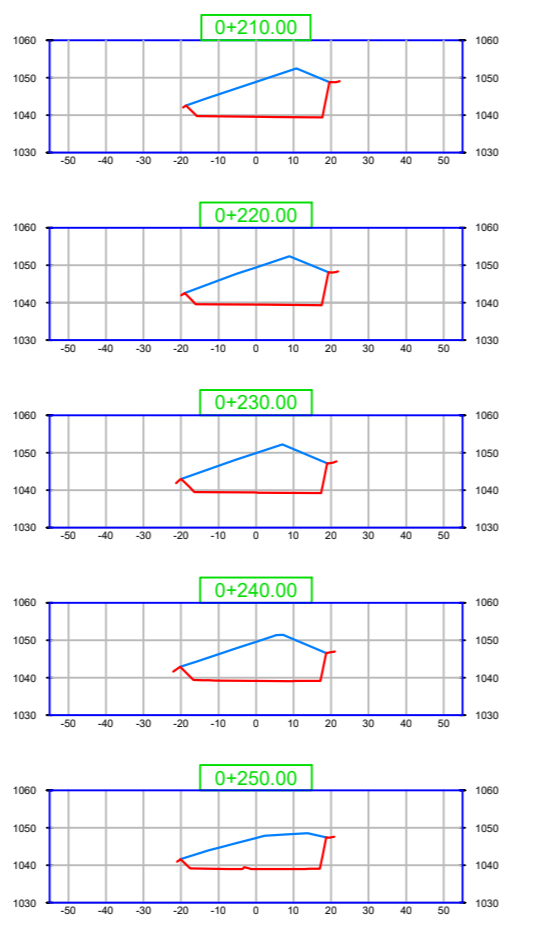
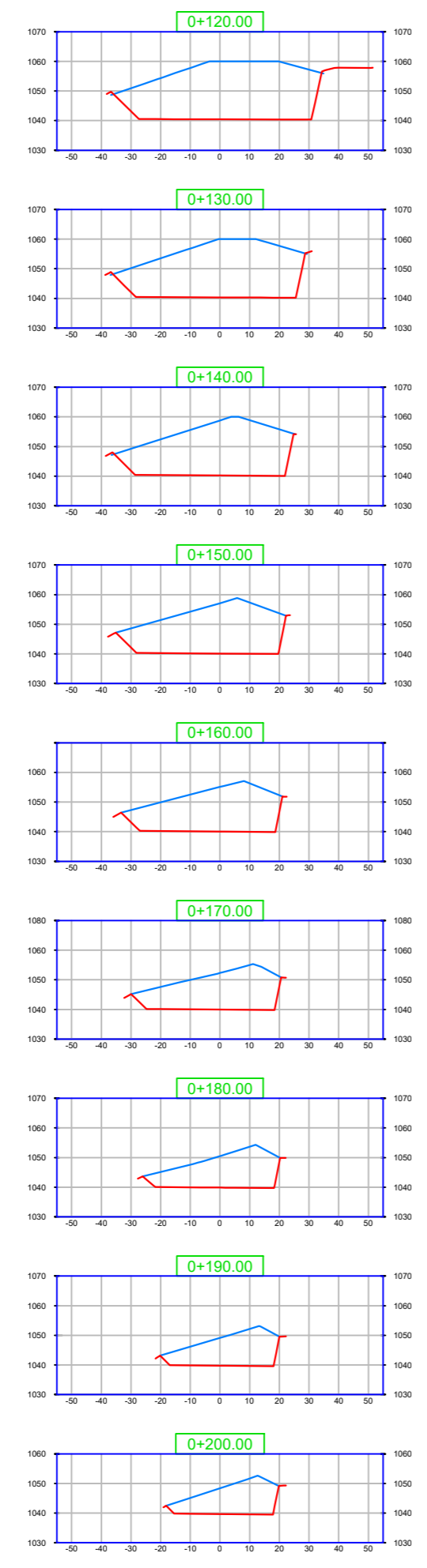


Seções transversais - Resíduo Sólido
Escala 1:2000



Seções transversais - Terraplenagem
Escala 1:2000

LEGENDA

- Terreno Natural
- Terraplenagem
- Resíduo Sólido Urbano



Av. Salomão Carneiro de Almeida n°415 Sala 22
Centro – Curitiba – SC – CEP: 89520000
Fone: (49) 988298966 / (49) 988451954
renova.topografiaeprojetos@gmail.com

CONTEÚDO:		Seções Transversais	
PROPRIETÁRIO/LOCAL:		RESPONSÁVEL TÉCNICO:	
Consórcio Intermunicipal do Contestado (COINCO)		Felipe F. Stakovski	
RUA Cornélio de Haro Varela, n°1835, Água Santa, Curitiba, SC		CREA 81.629-1	
PERÍMETRO:	ÁREA:	ART:	MATRÍCULA NO REGISTRO DE IMÓVEIS:
594,74 m	11.527,05 m ²		
LEVANTAMENTO:	CÁLCULO:	DESENHO:	DATA:
FFS	FFS	FFS	14/06/2021
ARQUIVO:	ESCALA:		PRANCHA:
2021 / COINCO (NOVA VALA)	INDICADA		03
			04